

k. ú . Žižkov
p.č. 1396 a 1413/1 -
ul. Čajkovského


legenda:

zábór chodníku
ul. Čajkovského 564 m²

hranice zábóru

poznámka:
plocha zábóru je přibližná
zábór chodníku umožňuje
volný průchod chodců

Gratiska' pú'loha 5

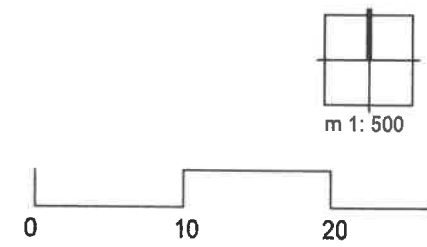


Zažít
město
jinak!

SO 17/09/2022

P3_Čajkovského





roh ulic Roháčova a Hájkova,
k.ú . Žižkov

legenda:

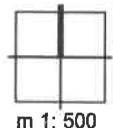
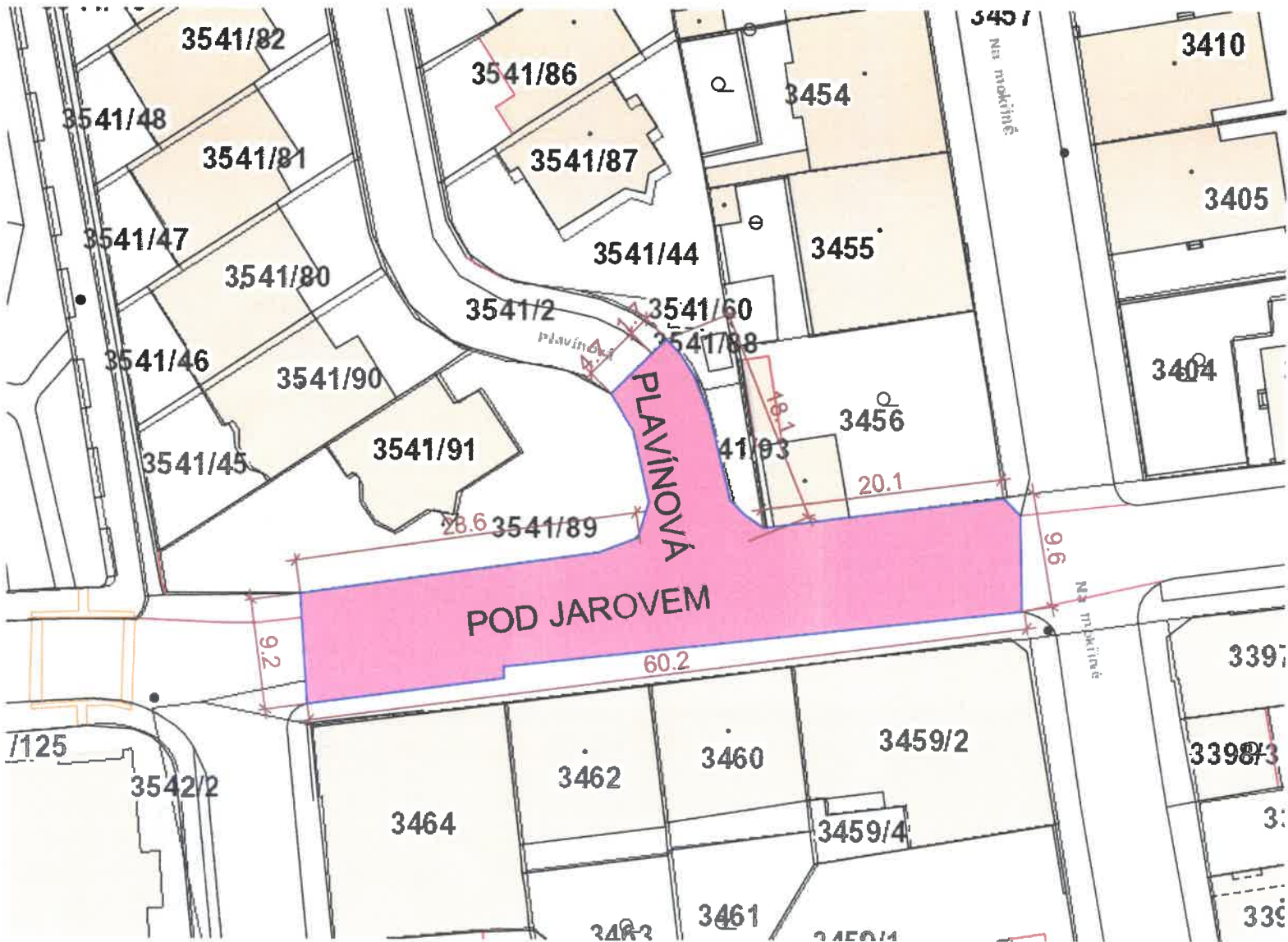
	zábór chodníku	
	parc.č. 4835	43 m ²
	parc.č. 2098	72 m ²
	celkem zábory	115 m ²

hranice záboru

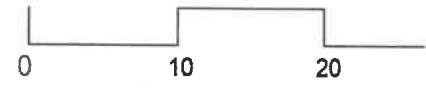
grafická příloha 6



poznámka:
plocha záboru je přibližná
zábór chodníku umožňuje
volný průchod chodců



m 1: 500



k. ú. Žižkov
 ul. Pod Jarovem p.č.
 3541/115, 3273
 ul. Plavínová p.č. 3541/2

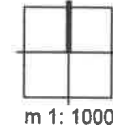
legenda:

 záběr vozovky (viz DIO)	
ul. Pod Jarovem	547 m ²
ul. Plavínová	113 m ²
celkem	660 m²

hranice záboru

poznámka:
 plocha záboru je přibližná
 záběr chodníku umožňují
 volný průchod chodců

GP 1a



m 1: 1000



legenda:

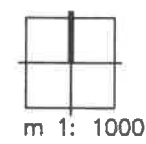
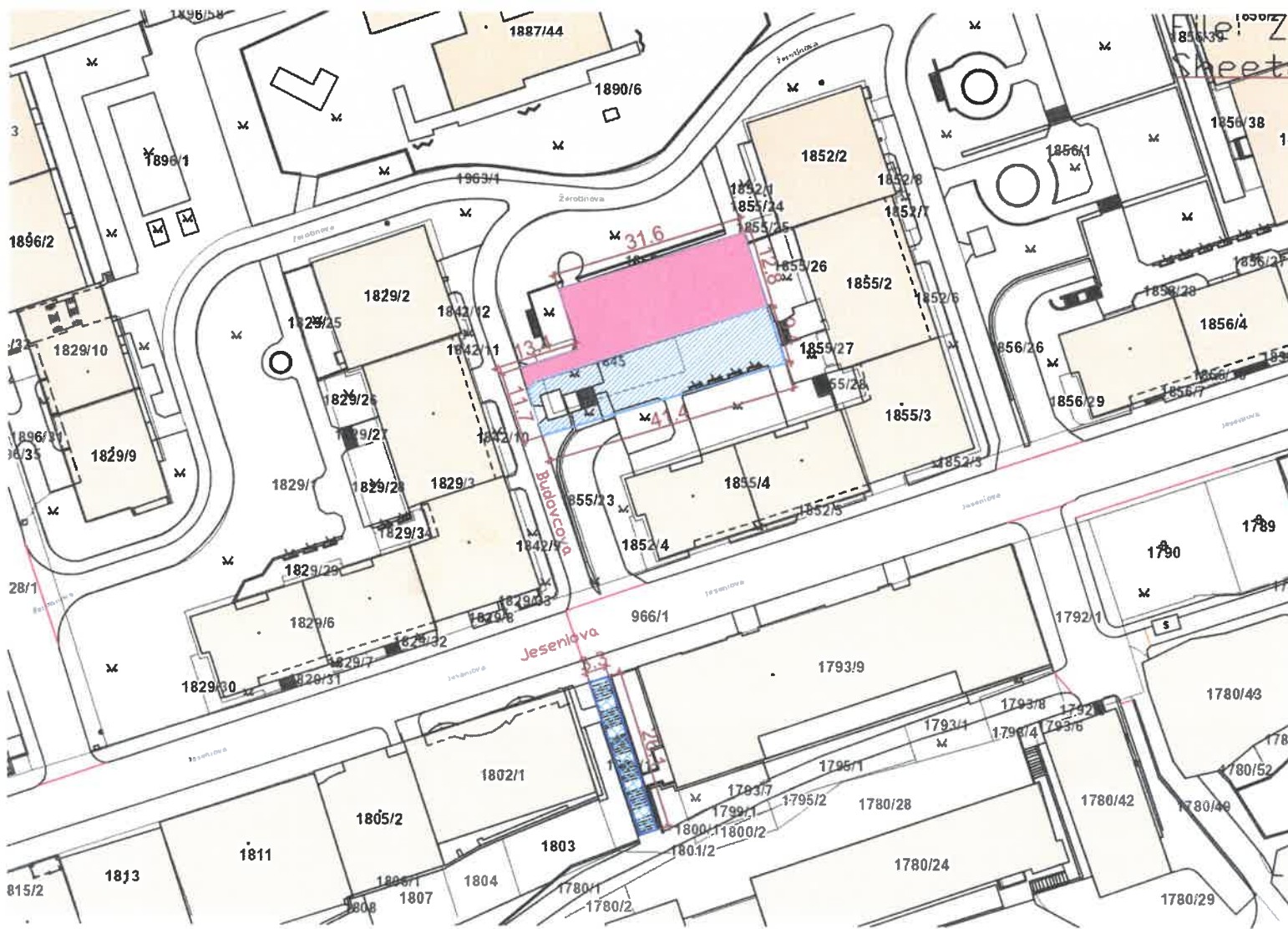
k.ú. Žižkov
 ul. Biskupcova, p.č. 4399
 ul. Ambrožova, p.č. 3905

- záběr vozovky, viz. DIO
- ul. Biskupcova 1009 m²
- ul. Ambrožova 831 m²
- celkem 1840 m²

— hranice záboru

poznámka:
 plocha záboru je přibližná

GP 2a)



k. ú. Žižkov
 p.č. 1855/1, 1845
 parkovací plocha u ul. Budovcova

- legenda:
- zabor schodů ve správě TSK 87 m²
 - zabor chodníku 331 m²
 - zabor ostatní plochy 434 m²
 - CELKEM** 852 m²
 - hranice záboru

Zábor bude probíhat od 14:00 - 19:00.

poznámka:
 plocha záboru je přibližná
 zabor chodníku umožňuje volný průchod chodců

GP - zábor mimo MK